

XVII CONGRESSO dei GIOVANI ITALO - ARGENTINI

“UNO SPAZIO PER LA PARTECIPAZIONE DELLA GIOVENTÙ ARGENTINA D'ORIGINE ITALIANA”



“L'ONDA DELLA NUOVA GENERAZIONE”

24 - 25 Novembre 2007- Auditorio Hotel Crown Casino
Las Grutas - Rio Negro
Patagonia Argentina

BORSE di STUDIO. CORSI di FORMAZIONE.

ACCORDI FRA LE UNIVERSITÀ ARGENTINE E LE ITALIANE

INSERZIONE DEI GIOVANI NEL MERCATO DEL LAVORO

ECONOMIA E COOPERAZIONE INTERNAZIONALE

LINGUA E CULTURA ITALIANA



Confederación General
de Federaciones Italianas
de Argentina

Federación de Sociedades
Italianas de Río Negro y
Neuquén



Organizzazione:

FEDITALIA

**Confederazione Generale di
Federazioni Italiane in Argentina**



In collaborazione con:

**Federazione delle Società
Italiane di Río Negro e
Neuquén**



Con l'Adesione di:

**Consolato Generale d'Italia
Bahía Blanca**



C I G E



**Comites Circonscrizione
Consolare Bahía Blanca**



**Camera di Commercio Italiana
Delegazione Río Negro
Sede Villa Regina**



**Federazione Atlantica e Andina
Dante Alighieri**





Nelle varie tappe della sua storia FEDITALIA ha svolto diverse attività destinate specificamente ai giovani discendenti degli immigranti. Dopo un primo congresso nel 1980, queste attività sono state riprese nell'anno 1991 e da quel momento si sono svolte senza interruzione fino ad oggi, giorno in cui stiamo preparando il **XVII Congresso dei Giovani Italo - Argentini** che si svolgerà nella Città di **Las Grutas - Provincia di Río Negro- Patagonia Argentina**. I Congressi precedenti hanno avuto le loro sedi: nella Città di: Mendoza (due volte), a Mar del Plata, a San Luis, a Villa Regina, a Rosario, ad Olavarría, a Buenos Aires, a La Plata, a Paraná, a Necochea, e l'anno scorso a Cordoba.

Il nostro obiettivo per il XVII Congresso è:

- Avere un fluido scambio tra le Associazioni dei Giovani argentini con organismi italiani che operano in Argentina.
- Fomentare nella collettività la coscienza di partecipazione, l'unità e il lavoro.
- Formare Giovani dirigenti attivi che facciano possibile lo sviluppo delle Associazioni alle quali appartengono.
- Diffondere informazione riferita al diritto al Voto per Italo Argentini e l'importanza della nostra partecipazione alla conduzione politico-istituzionale della collettività.
- Diffondere informazione riferita ai corsi di formazione, borse di Studio, e l'opportunità di lavoro per Italo-argentini.
- Diffondere gli aspetti culturali e l'importanza di avere una conoscenza della lingua italiana.



Il 28 Ottobre 1966 nella riunione dei Presidenti delle Associazioni Italiane dell'Alta Valle di Río Negro e Neuquén, fu costituita la Federazione delle Società Italiane, con una finalità assistenziale, culturale, sportiva e sociale. Il 22 ottobre 1974 la Federazione ottiene il riconoscimento giuridico.

La Federazione sta costruendo un complesso turistico nella città di Las Grutas, per tutti quelli che appartengono alla Federazione. Il Sig. Roberto Caldart, Presidente della Associazione Italia Unita di Gral Roca, è l'attuale Presidente della Federazione.

La Federazione delle Società Italiane di Río Negro e Neuquén, è stata incaricata da FEDITALIA, per organizzare, il XVII Congresso dei Giovani Italo Argentini, che si realizzerà il 24-25 Novembre prossimo, nel balneare Las Grutas (San Antonio Oeste - Prov. Río Negro - Patagonia Argentina).

Associazioni federate:

Provincia di Río Negro

Asociación Italiana Deportiva y Cultural de Allen
Círculo Italiano de Cinco Saltos
Círculo Italiano "Ing. C. Cipolletti" de Cipolletti
Círculo Italiano Argentino de General Conesa
Asociación Italiana de S. M. y Deportiva "Italia Unida" de Gral. Roca
Círculo Italiano del Valle Medio de Luis Beltrán
Asociación Italiana de S. M. de San Antonio Oeste
Asociación Italiana de S. M. "Nueva Italia" de San Carlos de Bariloche
Centro Cultural Italo-Argentino de Viedma
Esc. de Idioma Italiano "Dante Alighieri" de Viedma
Círculo Italiano de Villa Regina



Provincia di Neuquén

Asociación Italiana de S. M. (Neuquén Capital)
Asociación Dante Alighieri (Neuquén Capital)
Asociación Italiana de S. M. de Zapala



Provincia di Buenos Aires

Sociedad Italo Argentina de Carmen de Patagones





Las Grutas (Le Grotte)

Provincia di Rio Negro - Patagonia Argentina

Las Grutas (Le Grotte) è la stagione balneare con le migliori condizioni geografiche e climatiche della Costa Argentina, con acque temperate, calme e costa a cioccirole protette da scogliere.

Questa villa balneare di marcato stile mediterraneo nella sua zona costiera, è il primo centro turistico costiero della Provincia di Río Negro, è il secondo luogo di affluenza di turisti della provincia, dopo quello di San Carlos de Bariloche. Il suo paesaggio non è diverso del resto della costa patagonica, miscela di scogliere con grotte (le quali danno il nome al balneare) con ampie zone di dune.



Il suo clima è semiarido, con scarse piogge e con una temperatura che nell'estate va dai 14 ° C fino ai 38 ° C, con una media termica di 30 ° C. Le precipitazioni pluviali sono molto scarse e non superano i 250 mm annuali. Per la sua latitudine geografica, possiede una grande luminosità stivale, con approssimativamente 12 ore di luce solare a pieno.

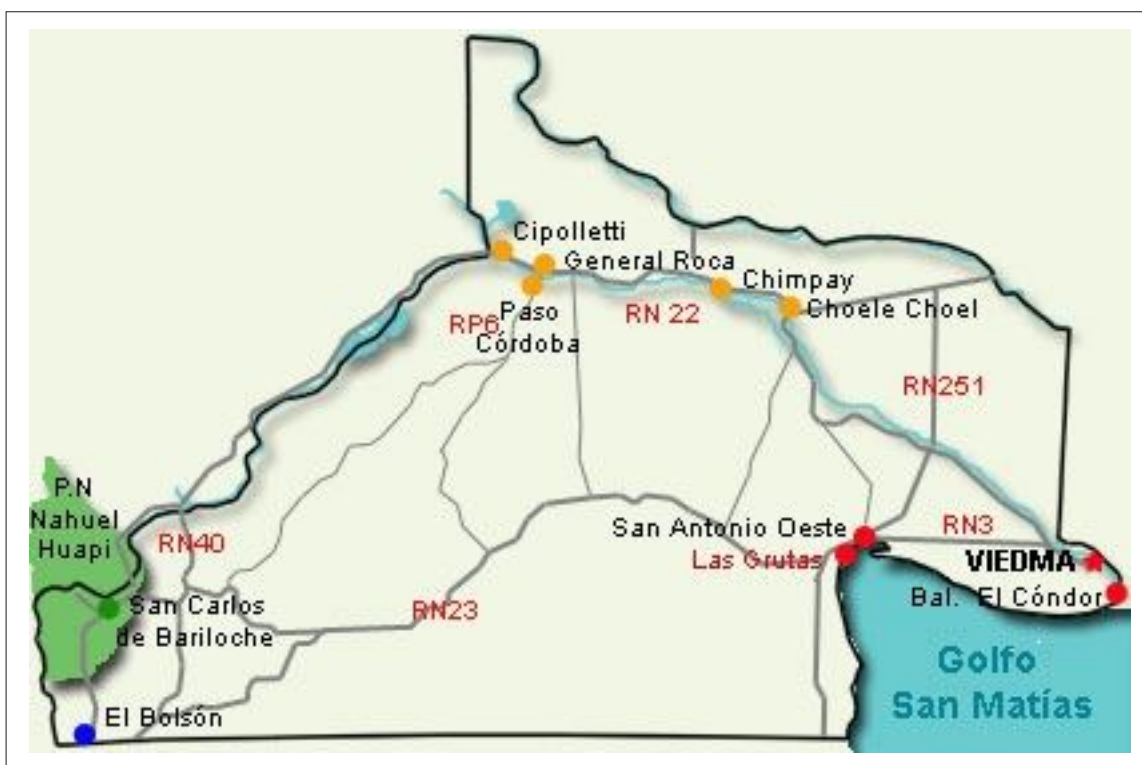
Le temperature delle sue acque sono le più calde del litorale marittimo, in alcuni settori raggiunge i 27° C con una media di 24 ° C per tutto il Golfo di San Matias. Il mare si caratterizza anche per il suo intenso colore azzurro e per la trasparenza e l'alta concentrazione di sale e iodio, fattori che le danno un alto valore ipertonico, specialmente per i bambini e gli anziani.

Possiede una popolazione stabile di approssimativamente 4.000 abitanti, e un'affluenza di circa 250.000 turisti durante la temporada alta stivale, dal 15 dicembre fino al mese di marzo.



Ubicazione Geografica


La Città di Las Grutas si trova nella Zona Atlantica della Provincia di Rio Negro (Patagonia Argentina) è accarezzata dalle azzurre e calde acque del Golfo di San Matias.



Distante 15 km. dalla Città di San Antonio Oeste, comune di cui dipende politica ed amministrativamente, lo stesso del Porto di San Antonio Este.

Il suo nome si deve alle grotte o caverne scavate dal mare nelle scogliere sopra le sue spiagge. La sua spiaggia senza dubbio è quella di moda nella costa Patagonica. La sua crescita negli ultimi anni è stato enorme e attualmente riceve non solo turismo regionale e nazionale ma anche internazionale per le caratteristiche delle sue acque. Conta con un'infrastruttura d'accordo ai visitatori, che in continua crescita.

La zona è visitata per più di 250 mila persone per stagione, e l'estensione delle sue spiagge permettono di scegliere zone agresti e tranquille o di molto movimento e divertimento.



Il processo di maree della zona fa che nella bassa marea grandi superficie rimangono allo scoperto, permettendo avere settori dove si può prendere contatto con le specie marine.

Struttura alberghiera

Questo centro turistico possiede un'ampia infrastruttura di servizi. Le immagini che possono vedere in questa pagina sono solo una mostra degli alberghi ed hotel che si possono trovare in Las Grutas.

Conta con un' offerta alberghiera di 20.600 posti, conformate tra case in affitto particolare, agenzie per affittare, complesso di appartamenti, hotels, alberghi e campeggio con tutti i servizi, esistendo diverse categorie.

Durante la temporada alta passano per la villa più di 250.000 turisti (da metà Dicembre alla fine di Marzo). Nella stagione media-bassa si lavora con azioni promozionali per incrementare l' arrivo di turisti da aprile a novembre, perché durante questi mesi c'è una disponibilità di 9.000 posti di alloggi.

Per comunicarsi per telefono fisso il prefisso dell'area è (00-54-2943) per cellulare è il prefisso (00-54-2920)

Complesso “Casablanca”



Edificio “Mirador Azul”



Hotel “Marina Cero”



Edificio “Los Medanos”



Complesso “Arenas del Golfo”



Hotel “Patagonia Norte”



Luoghi da visitare

Piedras Coloradas (Pietre Rosse) : Situata a cinque chilometri dalla stagione balneare. È uno dei tre affioramenti granitici che possiede la provincia di Rio Negro. Sono formazioni rocciose con un colore rossiccio e un ampio settore di spiagge, ideale per quelli che preferiscono spazi liberi con pochi bagnanti. Nello stesso posto ci sono alte dune dove si pratica lo snowboard.

El Buque (La Nave): Lontano otto chilometri dalla città. È anche una formazione rocciosa che affiora nella bassa marea. Deve il suo nome alla grande somiglianza con la forma di una nave. Le sue grotte e lagune ospitano una grande quantità di cozze nere e piccoli polpi. Sopra la costa si stende un bosco autoctono di “chañares” (pianta di semi commestibili della famiglia lycium.)

La Rinconada (La Cantonata): Il posto scelto dai pescatori, dalla costa si catturano pescebianchi, sarghi, razze e pescilupi d'accordo all'epoca dell'anno.

Los Álamos (I pioppi): Maestose dune si osservano in questa zona, anche si osservano molti uccelli migratori e costieri, le sue spiagge sono ampie e tranquille.

La Mar Grande (La Mare Grande): Estesa e agreste spiaggia, è uno dei punti più importanti di concentrazione di uccelli: “chorlos” e “playeros”, nel suo percorso migratorio annuale, dalla Tierra del Fuoco fino al Polo Nord. Per questo motivo, la provincia si è decisa a creare l'Area Naturale Protetta “Bahia San Antonio”.

San Antonio Oeste: È la città capoluogo del comprensorio San Antonio situata a 14 chilometri di Las Grutas. Possiede un molo peschereccio, costiera e stagione balneare con acque calme che permettono la pratica del canottaggio e il windsurf.

Puerto San Antonio Este - Porto San Antonio Est: Dalla RN 3 (strada nazionale) per l'accesso al Porto di S.A.E si può raggiungere una serie di spiagge molto caratteristiche come “La Baliza” (Il Gavittello) “El Molino” (Il Mulino) “La Bomba” (La Pompa) “La Conchilla” (La Conchiglia) ecc. -vedere il mappa-, ampie zone bianche dovuto alla grande quantità di conchiglie, dune dorate ed un mare azzurro intenso caratterizzano a questi meravigliosi posti. A Punta Villarino c'è una lupiera permanente.

Camino de la Costa: Strada della Costa: Strada che unisce il Porto di San Antonio Est con La Loberia (Viedma), con una serie di punti d'interesse: Playa Orenge, Caleta de los Loros, Bahía Creek, Punta Mejillones. La strada è di ghiaia e si raccomanda a chi vuole percorrerla di farlo a bassa velocità. Paesaggi agresti, zone di immersione, pesca, estrazione di cozze nere, fossili marini e varietà di fauna si trovano nella zona.



Come arrivare a “Las Grutas”



Distanza approssimativa in Km

Buenos Aires (via Río Colorado)	1112	Viedma	191
Buenos Aires (via Viedma)	1147	Cipolletti	409
Rosario (via La Pampa)	1106	Gral. Roca	380
Santa Fé (via La Pampa)	1324	Río Colorado	236
Córdoba	1115	Sierra Grande	127
San Juan (via La Pampa)	1340	Puerto Madryn	280
Mendoza	1278	Trelew	330
San Luis	1020	Esquel	953
Santa Rosa	515	C. Rivadavia	719
Bahía Blanca (via Río Colorado)	410	Río Gallegos	1503
Bahía Blanca (via Viedma)	459	Río Grande	1865
Neuquén	415	Ushuaia	2119
Bariloche (via Alto Valle)	956		

Come arrivare a “Las Grutas”, in auto.



RN: Strada Nazionale

Da Viedma (Río Negro), Puerto Madryn (Chubut), Rawson (Chubut), Comodoro Rivadavia (Chubut) e Río Gallegos (Santa Cruz): RN 3

Da San Martín de los Andes (Neuquén):

RN 234, RN 40, RN 22, RN 250, RP 2 (Río Negro)

Da San Carlos de Bariloche (Río Negro):

RN 237, RN 22, RN 250, RP 2 (Río Negro)

Da Esquel (Chubut):

RN 259, RN 40, RP 62 (Chubut), RN 25 y RN 3

Dalla Provincia di Buenos Aires:

RN 3, RP 51 (Buenos Aires) y RN 3

Dalle Province di Salta, Jujuy, Tucumán, Santiago del Estero e Córdoba:

RN 9, RN 36, RN 8, RN 35, RN 154, RN 22, RN 251

Dalle Province di Formosa, Chaco e Santa Fe:

RN 11, RP 18 (Santa Fé y Buenos Aires), RN 188, RP 65 (Buenos Aires), RN 33 y RN 3

Dalle Province di Misiones, Corrientes ed Entre Ríos:

RN 12, RN 9, RP 6 (Buenos Aires), RN 3, RN 51 y RN 3

Dalle Province di Catamarca e La Rioja:

RN 38, RN 60, RN 9, RN 36, RN 8, RN 35, RN 154, RN 22, RN 251

Dalla Provincia di San Juan:

RN 20, RN 147, RN 7, RN 35, RN 154, RN 22, RN 251


Dalle Province di Mendoza e San Luis:

RN 7, RN 35, RN 154, RN 22, RN 251

Dalla Provincia di La Pampa:

RN 35, RN 154, RN 22, RN 251

Come arrivare a “Las Grutas”, in pullman



Dalla città di Buenos Aires e dagli altri punti del Paese arrivano a “Las Grutas”, le seguenti imprese:

Andesmar
Vía Bariloche
El Valle
Vía TAC
KOKO
Centenario
Don Otto
Tramat
TUS
Tres de Mayo
El Cóndor
Transporte Las Grutas



Come arrivare a “Las Grutas”, in aereo



Dopo arrivare in volo internazionale all’aeroporto di “Ezeiza” (Buenos Aires) si deve trasferire all’ Aeroporto Jorge Newberry per i voli locali fino alla città di Viedma.

Voli locali a Viedma dalle seguenti imprese aeree:

AEROLÍNEAS ARGENTINAS

Buenos Aires -Viedma (Lunedì - Mercoledì - Venerdì)

Partenza 13:15 arrivo 16:15

Viedma - Buenos Aires(Lunedì - Mercoledì - Venerdì)

Partenza 16:40 arrivo 18:05

AUSTRAL:

Buenos Aires -Viedma (Lunedì - Mercoledì - Venerdì)

Partenza 13:15 arrivo 14:45

Viedma - Buenos Aires(Lunedì - Mercoledì - Venerdì)

Partenza 15:10 arrivo 18:00

E dopo per via terrestre fino a “ Las Grutas” (188 Km.).

Come arrivare a “Las Grutas”, in treno

CEFEP - Tren Patagónico

Il servizio di treni fa il tragitto da Viedma a San Carlos de Bariloche, passando per San Antonio Oeste situata a 12 chilometri di “Las Grutas”, le opzioni sono cucetta, pullman e turista, conta con ristorante, cinema e trasporte d’auto.

Richieste - Paese - Telefono

VIEDMA (Stazione): 02920-422130

VIEDMA (Amministrazione): 02920-427413

SAN ANTONIO OESTE: 02934-421314

VALCHETA: 02934-493168

RAMOS MEXIA: 02934-491038


LOS MENUCOS: 02940-492081

MAQUINCHAO: 02940-491012

ING. JACOBACC:I 02940-432125

PILCANIYEU: 02944-497550

S.C. DE BARILOCHE: 02944-423172



Hotel Crown Casinò - Sede del Congresso



Hotel Crown Casinò - Auditorio del Congresso

